



ЕВРОПЕЙСКИ СЪЮЗ
ЕВРОПЕЙСКИ
СОЦИАЛЕН ФОНД



Дистанционно обучение по обучителен модул 2 „Устройство на територията“

Този документ е създаден съгласно Административен договор № BG05SFOP001-2.015-0001-C02, проект „Повишаване на знанията, уменията и квалификацията на общинските служители“ за предоставяне на безвъзмездна финансова помощ по Оперативна програма „Добро управление“, съфинансирана от Европейския съюз чрез Европейския социален фонд.

**ТЕМА 4: Електронни административни услуги по
устройство на територията.
Дигитализация на инвестиционния процес**

Съдържание на темата:

4.1.ЕЛЕКТРОННО УПРАВЛЕНИЕ

4.1.1.ВИЗИЯ НА ЕЛЕКТРОННОТО УПРАВЛЕНИЕ В РЕПУБЛИКА БЪЛГАРИЯ

**4.1.2. ПОСТАНОВЛЕНИЕ НА РЕШЕНИЕ № 704 ОТ 5 ОКТОМВРИ 2018 ГОДИНА
НА МИНИСТЕРСКИ СЪВЕТ (МС)**

**4.2.ЕЛЕКТРОННИ АДМИНИСТРАТИВНИ УСЛУГИ, РЕГИСТРИ И ДАННИ ПО
УСТРОЙСТВО НА ТЕРИТОРИЯТА**

4.2.1. ЕЛЕКТРОННИ АДМИНИСТРАТИВНИ УСЛУГИ (ЕАУ)

4.2.2.РЕГИСТРИ И ДАННИ ПО УСТРОЙСТВО НА ТЕРИТОРИЯТА

4.3. ДИГИТАЛИЗАЦИЯ НА ИНВЕСТИЦИОННИЯ ПРОЦЕС

**Тема 4: „Електронни административни услуги по устройство на територията.
Дигитализация на инвестиционния процес“
Обучителен модул 2 «Устройство на територията»**

4.1. ЕЛЕКТРОННО УПРАВЛЕНИЕ

Съществуващите стратегически европейски документи за е-управление и препоръките на Европейската комисия (ЕК) към отделните държави членки са насочени основно към постигане на ново ниво на активна, двустранна комуникация, както вътре в администрацията, така и между институциите и потребителите, която чрез технологиите и процесите осигурява по-открит и прозрачен механизъм на управление. В отговор, България се ангажира да следва предначертания път и да изпълнява всички мерки, свързани с въвеждането на е-управление.

Електронното управление е реализирано от административните органи, органите на съдебната власт, лицата, осъществяващи публични функции, и организациите, предоставящи обществени услуги, на правните взаимоотношения, административни процеси и услуги и на взаимодействието с потребителите чрез използване на информационни и комуникационни технологии, осигуряващи по-високо ниво на ефективност на управлението.

Тема 4: „Електронни административни услуги по устройство на територията.
Дигитализация на инвестиционния процес“
Обучителен модул 2 «Устройство на територията»

Електронното управление е основната платформа за цифрова трансформация на публичните институции, за повишаване на качеството на административните услуги, за преминаването към рационални електронни процеси на функциониране и управление в публичния сектор и за достъп по електронен път на информацията, с която разполагат публичните институции. То е средство, както за всеобхватно повишаване ефективността на процесите в администрацията, така и за облекчаване взаимодействието между администрацията, гражданите и бизнеса. При координирано, стандартизирано и целесъобразно реализиране на е-управление се освобождават ценни ресурси – време, хора и финанси.

В България имаше Държавна агенция „Електронно управление“ (ДАЕУ), която през февруари 2022 бе закрыта и дейностите ѝ бяха поети от новосъздаденото Министерство на електронното управление.

Тема 4: „Електронни административни услуги по устройство на територията.
Дигитализация на инвестиционния процес“

Обучителен модул 2 «Устройство на територията»

То има функции в областта на електронното управление по: издаване, налагане и контрол на политики, правила и добри практики; стратегическо планиране и инициативи; бюджетно програмиране и контрол; координация на секторни политики и секторни и междуведомствени проекти; приоритизиране, координиране и контролиране реализирането на електронни административни услуги и информационни системи в администрациите и др.

Приложима нормативна уредба и стратегически документи:

- Стратегия за развитие на електронното управление – последна актуализация 2019-2025 г.
- Закона за електронното управление, последно изм. и доп. ДВ. бр.15 от 22 Февруари 2022г.
- Закон за електронната идентификация
- Правилник за прилагане на закона за електронната идентификация
- Закона за киберсигурност
- Наредба за общите изисквания към информационните системи, регистрите и електронните административни услуги

Тема 4: „Електронни административни услуги по устройство на територията. Дигитализация на инвестиционния процес“

Обучителен модул 2 «Устройство на територията»

- Наредба за обмена на документи в администрациите;
- Наредбата за удостоверенията за електронен подпис в администрациите;
- Наредбата за Административния регистър;
- Правилникът за прилагане на Закона за електронната идентификация;
- Наредбата за дейността на доставчиците на удостоверителни услуги, реда за нейното прекратяване и за изискванията при предоставяне на удостоверителни услуги;
- Наредбата за обхвата и методологията за извършване на оценка на въздействието;
- Наредба за минималните изисквания за мрежова и информационна сигурност.

4.1.1. ВИЗИЯ НА ЕЛЕКТРОННОТО УПРАВЛЕНИЕ В РЕПУБЛИКА БЪЛГАРИЯ

В съответствие с европейската рамка и с принципите за прилагане на политиката за е-управление, Република България актуализира своята визия за политиката на е-управление и разшири времевия хоризонт за нейното осъществяване.

Визията на Република България в областта на електронното управление до 2023 г. обхваща:

Тема 4: „Електронни административни услуги по устройство на територията. Дигитализация на инвестиционния процес“

Обучителен модул 2 «Устройство на територията»

- Трансформация на модела на предоставяне на електронни административни услуги, ориентирани към потребителя, чрез промяна на технологичните и административни процеси, които стоят зад тях, с резултат намаляване на административната тежест за гражданите и за бизнеса.
- Изграждане на модерна цифрова администрация.
- Високо ниво на мрежова и информационна сигурност.
- Високо качество на поддръжка на споделените ресурси на е-управлението.

Целта е до 2023 г. да е постигната необратима цифрова трансформация на държавната администрация в Република България.

Цифровата трансформация е процес, а не крайно състояние и като такъв налага необходимостта администрацията и публичните институции да използват в дейността си и вътрешните си работни процеси актуалните ИКТ решения, в съответствие с изискванията на потребителите и доставчиците на административни и обществени услуги.

Очаква се към 2023 г. всеки гражданин на Р България да може да общува изцяло по

Тема 4: „Електронни административни услуги по устройство на територията. Дигитализация на инвестиционния процес“

Обучителен модул 2 «Устройство на територията»

електронен път с държавната администрация като получава лесно, сигурно и надеждно персонализирани административни услуги.

Стратегията за развитие на електронното управление в Република България обхваща развитието на четири основни направления за комуникация и услуги:

- „Администрация – Гражданин“ (А-Г) – модел на взаимодействие в електронна среда на отношенията между администрация (в ролята на доставчик на електронни административни услуги) и гражданин (в ролята на потребител на електронни административни услуги) при предоставянето на ЕАУ;

- „Администрация – Бизнес“ (А-Б) – модел на взаимодействие в електронна среда на отношенията между администрацията (в ролята на както на доставчик на електронни административни услуги, така и в ролята на потребител на електронни административни услуги) и бизнеса (в ролята както на потребител на ЕАУ, така и в ролята му на доставчик на електронни административни услуги) при предоставянето на ЕАУ. В тази група са включени и организациите с нестопанска цел;

**Тема 4: „Електронни административни услуги по устройство на територията.
Дигитализация на инвестиционния процес“**

Обучителен модул 2 «Устройство на територията»

□ „Администрация – Администрация“ (А-А) – модел на взаимодействие, който определя правилата и процесите в електронна среда на отношенията между различните (ВЕАУ) АО. Обхваща вътрешните електронни административни услуги , които представляват административни услуги, които един административен орган предоставя на друг, за осъществяване на неговите правомощия;

□ Държава членка на ЕС – държава членка на ЕС – комуникационен канал, предоставящ възможност за транснационален достъп до електронни услуги между държавите членки на ЕС.

1.2. ПОСТАНОВЛЕНИЕ НА РЕШЕНИЕ № 704 ОТ 5 ОКТОМВРИ 2018 ГОДИНА НА МИНИСТЕРСКИ СЪВЕТ (МС)

С постановление на Решение № 704 от 5 октомври 2018 година, Министерски съвет одобрява мерки за трансформация на модела на административно обслужване в България съгласно приложенията:

а) приложение № 1 – Мерки за опростяване и привеждане на услугите за бизнеса в

Тема 4: „Електронни административни услуги по устройство на територията.
Дигитализация на инвестиционния процес“

Обучителен модул 2 «Устройство на територията»

съответствие със Закона за ограничаване на административното регулиране и административния контрол върху стопанската дейност;

б) приложение № 2 – Мерки за привеждане на административните услуги в съответствие с Административнопроцесуалния кодекс, Закона за администрацията и Закона за електронното управление;

в) приложение № 3 – Мерки за заличаване на административни услуги от Административния регистър;

г) приложение № 4 – Мерки за вписване на невписани услуги в Административния регистър;

д) приложение № 5 – Мерки за предоставяне на административни услуги като вътрешни административни услуги.

Мерките за опростяване и привеждане на услугите за бизнеса в съответствие със Закона за ограничаване на административното регулиране и административния контрол върху стопанската дейност, касаещи ЗУТ са:

Тема 4: „Електронни административни услуги по устройство на територията.
Дигиталзация на инвестиционния процес“
Обучителен модул 2 «Устройство на територията»

Т. 3 от Пр. №1 на Решение№704/2018 на МС: Да се анализира необходимостта от посочения режим, въведен с Наредба № РД-02-20-25 от 03.12.2012 г. за условията и реда за издаване на удостоверение за вписване в регистъра на консултантите за оценяване на съответствието на инвестиционните проекти и/или упражняване на строителен надзор. В случай че същият е необходим в ЗУТ следва да въведат изискванията и реда за издаване на удостоверение за извършване на съответните дейности.

Т. 21 от Пр. №1 на Решение№704/2018 на МС: Да се анализира необходимостта от изискванията към лицата въведени в Наредбата № РД-02-20-25 от 03.12.2012 г. за условията и реда за издаване на удостоверение за вписване в регистъра на консултантите за оценяване на съответствието на инвестиционните проекти и/или упражняване на строителен надзор

В ЗУТ да се установят изискванията, при които едно лице, което възнамерява да извършва стопанска дейност, може да бъде вписано в съответния регистър и да му бъде издадено удостоверение, както и основанията за отказ.

В ЗУТ да се установят правила за спиране и прекратяване на съответната стопанска дейност, съответно за заличаването на лицето от регистъра и обезсилване на издаденото удостоверение.

Т. 33 от Приложение № 1: Да се създаде единна информационна система, чрез която да стане

**Тема 4: „Електронни административни услуги по устройство на територията.
Дигитализация на инвестиционния процес“
Обучителен модул 2 «Устройство на територията»**

възможно режимите в инвестиционния процес да бъдат администрирани изцяло по електронен път, като в т.ч. чрез нея:

-Заявителят да подава еднократно искане за администриране на режима (предоставяне на съответния пакет услуги);

-Засегнатите администрации да предоставят съгласувателни становища като вътрешна административна услуга;

-Компетентният орган да издаде и връчи съответния краен акт по електронен път.

Т. 148 от Пр. №1 на Решение№704/2018 на МС: Издаване на предварително съгласие за строителство в свлачищни райони- В чл. 96 ЗУТ да се установят изчерпателно изискванията, при които може да бъде дадено съгласието и основанията за отказ, както и особените правила в производството по издаване.

Т. 164 от Пр. №1 на Решение№704/2018 на МС: Издаване на разрешение за отсичане на дълготрайни декоративни дървета и дървета с историческо значение- В чл.63, ал.2 от ЗУТ да се конкретизират изискванията за администриране на режима, включително да се установят изчерпателно изискванията, при които може да бъде издадено разрешението и основанията за отказ, както и особените правила в производството по издаване, спиране, прекратяване и отнемане на

**Тема 4: „Електронни административни услуги по устройство на територията.
Дигитализация на инвестиционния процес“
Обучителен модул 2 «Устройство на територията»**

разрешението.

Мерките за привеждане на административните услуги в съответствие с Административнопроцесуалния кодекс, Закона за администрацията и Закона за електронното управление (Приложение №2), предвиждат да се приеме наредба, издадена на основание Закон за устройство на територията, в която да уредят основополагащи принципи за процедурите по предоставяне на услугите, да се утвърдят образци на заявления, необходими документи за заявяване, при спазване изискването на чл. 36, ал. 4 от АПК и чл. 2 от ЗЕУ, бланки/образци на издаваните в резултат от услугите документи и срокове за извършване (в допустимите от закона случаи), като Наредбата да се прилага от всички общински администрации.

Какво е Административният регистър?

Законът за администрацията въвежда единен модел за организация на административните структури в изпълнителната власт, който е представен в Административния регистър.

Поддържането на публичен Административен регистър е регламентирано в Закона за администрацията и подпомага постигането на откритост, достъпност и координация в работата на държавната администрация.

Информацията в Административния регистър се въвежда и актуализира от служители от

Тема 4: „Електронни административни услуги по устройство на територията. Дигитализация на инвестиционния процес“

Обучителен модул 2 «Устройство на територията»

съответната администрация. В Регистъра не се въвеждат данни, които представляват класифицирана информация и лични данни. За поддържане на Регистъра отговаря Администрацията на Министерския съвет.

Новата версия на Административния регистър се поддържа чрез Интегрираната информационна система на държавната администрация (ИИСДА).

← → ↻ iisda.government.bg

КАРТА НА САЙТА | ПОМОЩ

РЕПУБЛИКА БЪЛГАРИЯ
Интегрирана информационна система на държавната администрация
АДМИНИСТРАТИВЕН РЕГИСТЪР

Размер на шрифта: A+ | A- | A
Търсене в сайта...

АДМИНИСТРАТИВНИ СТРУКТУРИ И ОРГАНИ НА ИЗПЪЛНИТЕЛНАТА ВЛАСТ | АДМИНИСТРАТИВНИ УСЛУГИ И РЕЖИМИ | КОНКУРСИ

Административен регистър

Законът за администрацията въвежда единен модел за организация на административните структури в изпълнителната власт, който е представен в Административния регистър.

Поддържането на публичен Административен регистър е регламентирано в Закона за администрацията и подпомага постигането на откритост, достъпност и координация в работата на държавната администрация.

Информацията в Административния регистър се въвежда и актуализира от служители от съответната администрация. В Регистъра не се въвеждат данни, които представляват класифицирана информация и лични данни. За поддържане на Регистъра отговаря Администрацията на Министерския съвет.

Новата версия на Административния регистър се поддържа чрез Интегрираната информационна система на държавната администрация (ИИСДА).

Администрации и ръководители

В Регистъра се вписва информация за всички [административни структури на изпълнителната власт](#):

- » [ръководните им органи и техните правомощия](#);
- » структурата на всяка отделна администрация и функциите на звената в нея;
- » общата численост на служителите в администрацията;
- » брой на заетите и на незаемите длъжности по служебно и трудово правоотношение по звена;
- » административно-териториалната принадлежност на общините и населените места;

Нормативна уредба

- » [Административнопроцесуален кодекс](#)
- » [Закон за държавния служител](#)
- » [Закон за администрацията](#)
- » [Наредба за Административния регистър](#)
- » [Конституция на Република България](#)

[Виж всички](#)

Фиг. 4.1. Изглед на електронната страница на ИИСДА-Административен регистър.

<https://ariisda.government.bg/>

Тема 4: „Електронни административни услуги по устройство на територията.
Дигитализация на инвестиционния процес“
Обучителен модул 2 «Устройство на територията»

Относно приложение № 5 – Мерки за предоставяне на административни услуги като вътрешни административни услуги-такава примерна вътрешна административна услуга следва да е получаване на становище на министъра на образованието и науката, при промяна предназначението на поземлени имоти и сгради от образователната инфраструктура

4.2. ЕЛЕКТРОННИ АДМИНИСТРАТИВНИ УСЛУГИ, РЕГИСТРИ И ДАННИ ПО УСТРОЙСТВО НА ТЕРИТОРИЯТА.

Актуализираният Национален план за възстановяване и устойчивост на Република България е одобрен с Решение № 203 на Министерския съвет от 7 април 2022 г. Плана засяга и дейностите по ЗУТ, като в него е заложена **„Единна информационна система по устройство на територията инвестиционно проектиране и разрешаване на строителството“**. Предвижда се инвестиция **„Подкрепа на пилотна фаза за въвеждане на строително информационното моделиране (СИМ/ВІМ) в инвестиционното проектиране и строителството като основа за цифрова реформа на строителния сектор в България“**. Устройство на територията е и в обхвата на регистровата реформа за разгръщане потенциала на електронното управление за подобряване на бизнес средата. Тя цели: оптимизиране на организацията на регистрите в държавната администрация;

Тема 4: „Електронни административни услуги по устройство на територията.
Дигитализация на инвестиционния процес“
Обучителен модул 2 «Устройство на територията»

поддръжката им с възможно най-малко разходи; служебният обмен на информация и данни за предоставяне на качествени услуги; възможността за предоставяне на услуги, базирани на регистрите, водени от други административни органи; качеството, пълнотата и всеобхватност на данните; осигуряване на възможности за използване и повторно използване на вече налични данни в публичния сектор от всички заинтересовани страни; и гарантиране на сигурността и надеждността на данните, информацията и ресурсите на електронното управление. Дигитализацията на хартиените масиви ще позволи преминаването към управление, основано на данни, и предоставянето на гражданите и бизнеса на сигурни, удобни, интегрирани електронни услуги „от край до край“.

Във връзка с европейската и национална политика Министерство на регионалното развитие и благоустройство изпълнява няколко проекта.

Проект: „Единна информационна система по устройство на територията, инвестиционно проектиране и разрешаване на строителството“ – срок до 2026 г.

Целта на проекта е създаване на единна информационна система като платформа за предоставяне на електронни административни услуги по устройство на територията и разрешаване на строителството. По този начин, ще се облекчи административната тежест върху гражданите и бизнеса като значително ще се съкрати технологичното време за извършване на услугите в сектора на

**Тема 4: „Електронни административни услуги по устройство на територията.
Дигитализация на инвестиционния процес“
Обучителен модул 2 «Устройство на територията»**

устройственото планиране, инвестиционното проектиране и въвеждането в експлоатация на завършените строежи, като ще се създадат възможности за извършване на комплексни електронни административни услуги. В резултат ще се подобри и позицията на страната по отношение на условията за извършване на инвестиции и ще се подобри бизнес средата.

С Решение № 704 на Министерския съвет от 05.10.2018 г. (мярка № 30 от Приложение № 1 – Мерки за опростяване и привеждане на услугите за бизнеса в съответствие със Закона за ограничаване на административното регулиране и административния контрол върху стопанската дейност) на Министерство на регионалното развитие и благоустройството (МРРБ) е възложено изпълнение на мярка за създаване на единна информационна система, чрез която да стане възможно режимите в инвестиционния процес да бъдат администрирани изцяло по електронен път.

В резултат от създаването на системата се предвижда заявителят да подава еднократно искане за извършване на съответната административна услуга (предоставяне на съответния пакет услуги), да се извършва вътрешноеведомствено и междуведомствено съгласуване като вътрешна електронна административна услуга, и накрая компетентният орган да издаде и връчи краен акт по електронен път.

**Тема 4: „Електронни административни услуги по устройство на територията.
Дигитализация на инвестиционния процес“**

Обучителен модул 2 «Устройство на територията»

Предвижда се Единната система за устройство на територията, инвестиционно проектиране и разрешаване на строителството да се интегрира с:

- **Единния регистър по устройство на територията, инвестиционно проектиране и разрешаване на строителството*;**
- **Портал за устройство на територията**.**

*След създаване на Единната система за устройство на територията, инвестиционно проектиране и разрешаване на строителството тя ще се интегрира с Единния регистър по устройство на територията, инвестиционно проектиране и разрешаване на строителството, който ще съдържа крайните административни актове на извършваните по ЗУТ административни услуги, с оглед автоматично включване в регистъра на актовете, продукт от съответната услуга. Към регистъра се предвижда хранилище, което ще съхранява устройствените планове, одобрени съответния краен акт, и одобрените инвестиционни проекти към издадените разрешения за строеж, и ще осигурява тяхната достъпност и публичност (само частта за инвестиционните проекти ще бъде с ограничен достъп за граждани).

Регистърът и **Единната система за устройство на територията, инвестиционно проектиране и разрешаване на строителството ще бъдат интегрирани с предвидения за създаване с § 50 на

**Тема 4: „Електронни административни услуги по устройство на територията.
Дигитализация на инвестиционния процес“
Обучителен модул 2 «Устройство на територията»**

преходните и заключителни разпоредби към Закона за изменение и допълнение на Закона за устройство на територията (обн., ДВ, бр. 25 от 2019 г.) **Портал за устройство на територията**, който ще представлява централна, публична веб-базирана GIS информационна система, която осигурява публикуването на проектите на устройствените планове, на техните изменения и влезлите в сила устройствени планове. Предвижда се порталът да бъде интегриран и да надгради Кадастрално-административната информационна система (КАИС) на Агенцията по геодезия, картография и кадастър. Порталът за устройство на територията ще визуализира информацията от кадастралната карта и кадастралните регистри и за предвижданията на приетите актуални общи устройствени планове и подробни устройствени планове (пространствени данни), осигурявайки публичност и информираност. През портала освен сегашните услуги и справки, които се правят по кадастралната карта и кадастралните регистри, ще могат да се правят справки и за предвижданията на общите устройствени планове и подробните устройствени планове.

Дейност 1: Създаване и поддържане на Единна информационна система по устройство на територията, инвестиционно проектиране и разрешаване на строителството.

Дейност 2: Подготовка на проекти за изменение на свързани закони и подзаконови нормативни актове, вкл. създаване на подзаконов нормативен акт за функциониране на единната информационна

Тема 4: „Електронни административни услуги по устройство на територията.
Дигитализация на инвестиционния процес“
Обучителен модул 2 «Устройство на територията»

система по устройство на територията, инвестиционно проектиране и разрешаване на строителството.

Дейност 3: Организация и управление на проекта и Публичност и информация. Разходи за персонал

Друг проект на МРРБ е **„Подкрепа на пилотна фаза за въвеждане на строително информационното моделиране (СИМ/ВІМ) в инвестиционното проектиране и строителството като основа за цифрова реформа на строителния сектор в България“**

Цел на Проекта: Въвеждане на строително информационното моделиране (СИМ) в инвестиционното проектиране и строителството за осъществяване на цифрова реформа на строителния сектор в България с оглед повишаване на конкурентоспособността, производителността, устойчивия растеж и привлекателността на строителния сектор в България и създаване на условия за привличане на чуждестранни инвестиции

Специфични цели:

1. Създаване на нормативни условия и на ИТ инфраструктура за въвеждане на СИМ при проектиране, одобряване, изпълнение, контрол и експлоатация на строежите и модернизиране на строителния сектор в съответствие с европейските приоритети (прилагането на принципите на

**Тема 4: „Електронни административни услуги по устройство на територията.
Дигитализация на инвестиционния процес“
Обучителен модул 2 «Устройство на територията»**

кръговата икономика, устойчивото строителство, енергийната ефективност, намаляване на въглеродните емисии и др.) и действащите европейски стандарти.

2. Оптимизиране на процеса на проектиране, повишаване на качеството на строителство, намаляване на разходите за строителни продукти, намаляване на енергопотреблението, опазване на околна среда и повишаване на качеството на живот.

3. Повишаване ефективността на държавното управление и качеството на публичните услуги в сферата на строителството.

4. Подготовка на администрацията на централно и регионално равнище за провеждане на реформата в строителния сектор, повишаване капацитета на участниците в проектирането и строителството.

Проекта ще се изпълни в три етапа:

Етап „Изграждане на капацитет на СИМ общността в България, за осигуряване на знания и опит, свързани с прилагането на СИМ - на пилотна фаза“ - 01.04.2022 г. – 31.03.2025 г.:

Етап „Създаване на национална цифрова платформа за строителството“ – 1.01.2023 г. – 31.12.2025 г.:

Етап Организация и управление на проекта, информация и публичност – 1.08.2021 г. – 30.06.2026 г.

Тема 4: „Електронни административни услуги по устройство на територията.
Дигитализация на инвестиционния процес“
Обучителен модул 2 «Устройство на територията»

4.2.1. ЕЛЕКТРОННИ АДМИНИСТРАТИВНИ УСЛУГИ (ЕАУ)

Съгласно Пътната карта за изпълнение на Стратегия за развитие на електронното управление в Република България за периода 2016 – 2020 г., ЕАУ се оценява по следните нива:

Термин	Описание
Ниво 0	Услугите не са електронизирани и няма представена онлайн информация за начини и места на заявяване, срокове и такси.
Ниво 1	Информация: предоставяне на онлайн информация за административни услуги – начини и места на заявяване на услугите, срокове и такси.
Ниво 2	Едностранна комуникация: информация съгласно дефиницията за Ниво 1 и предоставяне на онлайн достъп до шаблони на електронни формуляри.
Ниво 3	Двустранна комуникация: заявяване и получаване на услуги изцяло по електронен път, включително електронно подаване на данни и документи и/или електронна обработка на формуляри (електронни форми) и електронна персонална идентификация на потребителите.
Ниво 4	Извършване на сделки и/или транзакции по услуги от Ниво 3 включващи онлайн разплащане и доставка.

Тема 4: „Електронни административни услуги по устройство на територията. Дигитализация на инвестиционния процес“ Обучителен модул 2 «Устройство на територията»

Столична община направление "Архитектура и градоустройство" предлага голям набор от електронни административни услуги, но при няколко условия:

- Електронната административна услуга – издаване на разрешение за строеж, може да бъде заявена при налични одобрени инвестиционни проекти от съответната администрация!
- Одобрение и съгласуване на инвестиционни проекти се заявява на гише в деловодството на НАГ / районните администрации на СО.

При заявлението има електронен калкулатор, който изчислява съответната такса и цена на услуга.

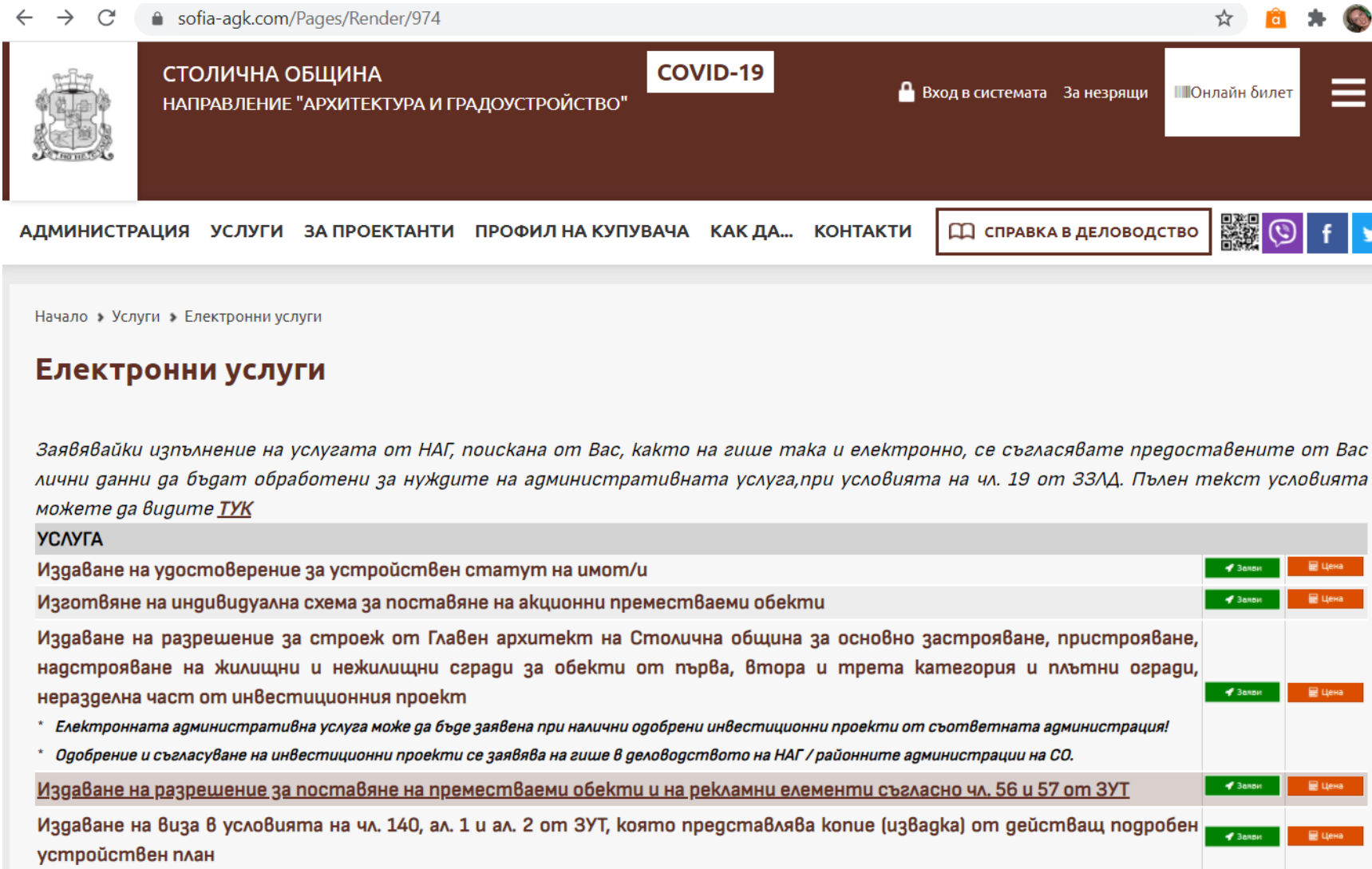
Резултатът от административната услуга се получава по един от следните начини:

- лично от звеното за административно обслужване;
- чрез лицензиран пощенски оператор на посочен от заявителя адрес, като пощенските разходи са за сметка на заявителя, платими при получаването на резултатът от административната услуга;
- по електронен път в профила на заявителя в системата за сигурно електронно връчване -

<https://edelivery.egov.bg>

Тема 4: „Електронни административни услуги по устройство на територията. Дигитализация на инвестиционния процес“

Обучителен модул 2 «Устройство на територията»



The screenshot shows the website of the Sofia AGK (sofia-agk.com). The header includes the Sofia AGK logo, the text "СТОЛИЧНА ОБЩИНА НАПРАВЛЕНИЕ 'АРХИТЕКТУРА И ГРАДОУСТРОЙСТВО'", a "COVID-19" badge, and links for "Вход в системата", "За незрящи", and "Онлайн билет". The main navigation bar contains "АДМИНИСТРАЦИЯ", "УСЛУГИ", "ЗА ПРОЕКТАНТИ", "ПРОФИЛ НА КУПУВАЧА", "КАК ДА...", and "КОНТАКТИ". A search bar labeled "СПРАВКА В ДЕЛОВОДСТВО" is also present. The main content area is titled "Електронни услуги" and contains a disclaimer: "Заявявайки изпълнение на услугата от НАГ, поискана от Вас, както на гише така и електронно, се съгласявате предоставените от Вас лични данни да бъдат обработени за нуждите на административната услуга, при условията на чл. 19 от ЗЗЛД. Пълен текст условията можете да видите [ТУК](#)". Below this is a table of services:

УСЛУГА	Заявка	Цена
Издаване на удостоверение за устройствен статут на имот/и	Заявка	Цена
Изготвяне на индивидуална схема за поставяне на акционни преместваеми обекти	Заявка	Цена
Издаване на разрешение за строеж от Главен архитект на Столична община за основно застрояване, пристрояване, надстрояване на жилищни и нежилищни сгради за обекти от първа, втора и трета категория и плътни огради, неразделна част от инвестиционния проект	Заявка	Цена
<i>* Електронната административна услуга може да бъде заявена при налични одобрени инвестиционни проекти от съответната администрация!</i>		
<i>* Одобрение и съгласуване на инвестиционни проекти се заявява на гише в деловодството на НАГ / районните администрации на СО.</i>		
<u>Издаване на разрешение за поставяне на преместваеми обекти и на рекламни елементи съгласно чл. 56 и 57 от ЗУТ</u>	Заявка	Цена
Издаване на виза в условията на чл. 140, ал. 1 и ал. 2 от ЗУТ, която представлява копие (извадка) от действащ подробен устройствен план	Заявка	Цена

Фигура. Електронна страница на Столична община направление "Архитектура и градоустройство" <https://www.sofia-agk.com/Pages/Render/974>

Тема 4: „Електронни административни услуги по устройство на територијата. Дигитализација на инвестициониот процес“ Обучителен модул 2 «Устройство на територијата»

gradezna-dozvola.mk/Public/ConversionRequests/Edit/3bf7a4d4-27dc-469b-92ef-9cfb02306f4e

Дозволи

Почетна

3. Основен проект – DWG документи

Се потпишува само од страна на одговорното лице во правното лице во кое се изработува проектот, со валиден дигитален сертификат издаден од овластен издавач.

Документи

+ Прикачи Документи

#	Документи	Коментар	Датум на прикачување
Нема пронајдени записи.			

4. Основен проект – PDF документи

Се потпишува од страна на одговорното лице во правното лице во кое се изработува проектот, проектантот кој го изработил проектот, одговорното лице во правното лице од кое се ревидирал проектот, ревидентот кој ја извршил ревизијата, со валиден дигитален сертификат издаден од овластен издавач.

Документи

Дополнителен опис

+ Прикачи Документи

#	Документи	Коментар	Датум на прикачување
Нема пронајдени записи.			

Фигура. Електронна страница за електронна система за разрешеност за строеж на Р. С.Македонија

www.gradezna-dozvola.mk

Тема 4: „Електронни административни услуги по устройство на територията. Дигитализация на инвестиционния процес“ Обучителен модул 2 «Устройство на територията»

Прикачување на документ/и ✕

Тип на документ: Основен проект – DWG документи
Се потпишува само од страна на одговорното лице во правното лице во кое се изработува проектот, со валиден дигитален сертификат издаден од овластен издавач.

Документ/и:

#	Документ	
1.	Komb.skica Kukuch kadastar GIS 15.02.2018.dwg	✕

Изберете документ

Дозволените формати: (.dwg)

Коментар:

Фигура. Електронна страница за електронна система за разрешение за строеж на Р. С. Македонија

www.gradezna-dozvola.mk

Тема 4: „Електронни административни услуги по устройство на територията. Дигитализация на инвестиционния процес“

Обучителен модул 2 «Устройство на територията»

Със свое Решение № 357 от 29 юни 2017 г. МС задължи административните органи в срок до 1 септември 2017 г. да приведат системите си за електронен обмен на документи в съответствие с единен технически протокол, утвърден от председателя на ДАЕУ.

Задължението за всички администрации да обменят документи помежду си единствено по електронен път е в сила от 1 ноември 2018 година

Административните органи следва да се обръщат към доставчиците си за привеждане на **системите си за електронен обмен (СЕО)** на документи в съответствие с единния технически протокол.

Основни задачи при работа със система интегрирана в среда за ел. обмен на съобщения (СЕОС):

- Изпращане на документ чрез СЕОС;
- Получаване на документ чрез СЕОС;
- Регистрация и отказ от Регистрация;
- Разпознаване на грешки и идентифициране на проблеми.

Този електронен обмен е една стъпка към **вътрешните електронни административни услуги (ВЕАУ)**, които представляват административни услуги, които един административен орган предоставя на друг, за осъществяване на неговите правомощия.

**Тема 4: „Електронни административни услуги по устройство на територията.
Дигитализация на инвестиционния процес“
Обучителен модул 2 «Устройство на територията»**

4.2.2. РЕГИСТРИ И ДАННИ ПО УСТРОЙСТВО НА ТЕРИТОРИЯТА.

За преодоляване на проблемите по поддържането на регистрите в държавната администрация и служебния обмен на информация, идентифицирани при инвентаризацията на информационните ресурси, в рамките на проект на Администрацията на Министерския съвет, финансиран по Оперативна програма „Добро управление“ е разработена Концепция за регистрова реформа.

Основната цел на регистровата реформа, според Концепцията, е **да оптимизира организацията на регистрите в държавната администрация, така че да се гарантира: поддръжката на регистрите с възможно най-малко разходи; служебният обмен на информация и данни за предоставяне на качествени услуги; възможността за предоставяне на услуги, базирани на регистрите от други административни органи; качеството, пълнотата и сигурността на данните.**

Тема 4: „Електронни административни услуги по устройство на територията.
Дигитализация на инвестиционния процес“
Обучителен модул 2 «Устройство на територията»

Регистровата реформа ще се реализира съобразно следните принципи:

- една предметна област – един регистър;
- прилагане на принципа „Само веднъж“;
- дигитализация;
- функционално разделение;
- безплатно предоставяне на данни;
- контрол над собствените данни;
- отворени данни;
- технологична неутралност.

**Тема 4: „Електронни административни услуги по устройство на територията.
Дигитализация на инвестиционния процес“
Обучителен модул 2 «Устройство на територията»**

Към момента действа няколко национални платформи с данни и регистри:

А. Интегрираната информационна система на държавната администрация (ИИСДА) <https://ariisda.government.bg/> - чрез нея се поддържа и попълва информация в Административния регистър, Регистъра на услугите и годишния доклад за състоянието на администрацията.

Административният регистър работи в интеграция с Единната информационна система за управление на човешките ресурси в държавната администрация.

Информацията в ИИСДА се въвежда от служители от съответната администрация.

Чрез уеб услуги ИИСДА предоставя възможност да бъде извлечана и използвана въведената информация за административните структури, обявените конкурси и административните услуги. Информацията може автоматично да се ползва в други страници и портали.

Тема 4: „Електронни административни услуги по устройство на територията. Дигитализация на инвестиционния процес“ Обучителен модул 2 «Устройство на територията»

Б. Портал на отворени данни (<https://data.egov.bg/>) - Достъп до публични данни в Република България в отворен и машинночетим формат:

The screenshot displays the homepage of the Open Data Portal (data.egov.bg). The page features a navigation menu with links for 'Начало', 'Данни', 'Организации', 'Заявки за данни', 'Новини и събития', 'Документи', '#DataViz', '#COVID-19', and '#Academic corner'. A search bar and language selector (EN) are also present. The main content area includes three highlighted statistics: 518 Organizations, 10405 Data Sets, and a 'Актуално' (Current) section with a COVID-19 update. A badge of honor identifies the 'Държавна агенция "Електронно управление"' as the most active organization for March 2021. At the bottom, a 'Теми' (Topics) section lists seven categories with corresponding icons: Agriculture, Education, Environment, Energy, Transport, Science and Technology, and Economics and Finance.

Портал за отворени данни
Достъп до публични данни в Република България в отворен и машинночетим формат

вход търси... EN f t in

Начало Данни Организации Заявки за данни Новини и събития Документи #DataViz #COVID-19 #Academic corner

518
Организации

10405
Набори от данни

Актуално
На Портала за отворени данни се публикува актуална информация за COVID-19
На Националния портал за отворени данни, който ...
Виж още >


Най-активна организация за Март 2021
Държавна агенция "Електронно управление"

Теми

- Селско стопанство, риболов и аква
- Образование, култура и спорт
- Околна среда
- Енергетика
- Транспорт
- Наука и технологии
- Икономика и финанси

Тема 4: „Електронни административни услуги по устройство на територията. Дигитализация на инвестиционния процес“ Обучителен модул 2 «Устройство на територията»

В: Регистър за оперативна съвместимост на електронното правителство



Начална страница

- ▶ **Регистърът на регистрите и данните** съдържа данни за всички регистри, списъци и други набори от данни, водени от административните органи в Република България, осигурява уникален индекс за всеки набор от данни или раздел от набор от данни, поддържа определения на неунифицирани и унифицирани данни и унифицирани определения на етапи на административни услуги и процедури.
- ▶ **Регистърът на информационните обекти** съдържа формализирани технологични описания на информационните обекти, събирани, създавани, съхранявани и обработвани от административните органи в рамките на тяхната компетентност.
- ▶ **Регистърът на електронните услуги** съдържа формализирани технологични описания на електронните административни услуги и вътрешните електронни административни услуги.

Регистрите се поддържат от Министъра на транспорта, информационните технологии и съобщения. Регистрите се водят чрез поддържане на единна централизирана база от данни. В регистрите се поддържа история на вписванията.

За справки в регистрите и за допълнителна информация, моля използвайте менюто в горната част на страницата.

Актуални новини

Няма намерени новини

Тема 4: „Електронни административни услуги по устройство на територията.
Дигитализация на инвестиционния процес“

Обучителен модул 2 «Устройство на територията»

МРРБ изпълнява проект по ОП „Добро управление“ 2014-2020 г. **„Изграждане на Единен публичен регистър по устройствено планиране на територията, инвестиционно проектиране и разрешаване на строителството и информационна система за неговото обслужване.“** на стойност 3 056 918,98 лв., краен срок - 30.09.2023 г.

Проектът предвижда - обединяване на регистрите, свързани с устройството на територията, инвестиционното проектиране и строителството, поддържани на централно и местно ниво и създаване на единен публичен регистър в тази област.

Предвижда се да бъдат изпълнени следните взаимосвързани дейности:

1. Анализ на нормативната уредба, текущото състояние на поддържаните регистри и работните процеси и информационна система за неговото обслужване.
2. Изграждане на единен публичен регистър по устройствено планиране на територията, инвестиционно проектиране и разрешаване на строителството и информационна система за неговото обслужване.

<http://2020.eufunds.bg/bg/1/0/Project/BasicData?contractId=hCs%2BRcMJKII%3D&isHistoric=False>

**Тема 4: „Електронни административни услуги по устройство на територията.
Дигитализация на инвестиционния процес“
Обучителен модул 2 «Устройство на територията»**

Във връзка с тази тенденция, бяха създадени публичните регистри по ЗУТ с изменението от ДВ, бр. 13 от 2017 г., като преди това с постановления на Министерски съвет многократно се изискваше публикуване на регистри за извършени административни услуги/издадени административни актове.

С изменението на ЗУТ от февруари 2021 г. се измени 1л. 5а и се допълниха още чл. 5б и чл. 5в, както следва:

„Чл. 5а. (Нов - ДВ, бр. 25 от 2019 г., изм. - ДВ, бр. 16 от 2021 г.) Министърът на регионалното развитие и благоустройството създава, развива и поддържа Единен публичен регистър по устройство на територията на интернет страницата на Министерството на регионалното развитие и благоустройството. Условиата и редът за публикуване и за поддържане в актуален вид на информацията в Единния публичен регистър по устройство на територията се определят с наредба на Министерския съвет.“

Стара, отменена разпоредба: *Чл. 5а. (Нов - ДВ, бр. 25 от 2019 г.) Публичните регистри и архивът на одобрените устройствени планове и измененията им по чл. 3, ал. 4, чл. 4, ал. 4 и чл. 5, ал. 5 се публикуват и поддържат в актуален вид на интернет страницата на съответното ведомство при условия и по ред, определени с наредба на министъра на регионалното развитие и благоустройството.*

**Тема 4: „Електронни административни услуги по устройство на територията.
Дигитализация на инвестиционния процес“
Обучителен модул 2 «Устройство на територията»**

„Чл. 5б. (Нов - ДВ, бр. 16 от 2021 г.) Административните органи, организациите, предоставящи обществени услуги, лицата, осъществяващи публични функции, и органите на съдебната власт установяват служебно за нуждите на съответното производство всички обстоятелства, вписани в регистъра по чл. 5а, въз основа на съответните идентификационни данни, посочени от заявителя, молителя или жалбоподателя.

Чл. 5в. (Нов - ДВ, бр. 16 от 2021 г.) (1) Административният орган, пред който е подадено заявление за издаване на индивидуален административен акт по смисъла на чл. 214, може само еднократно да изисква отстраняване на нередовности или представяне на допълнителни документи, за което органът уведомява писмено заявителя и му предоставя 14-дневен срок за отстраняване на нередовностите или за представяне на допълнителните документи.

(2) Срокът за произнасяне на административния орган започва да тече от датата на отстраняване на нередовностите или представяне на допълнителните документи. Когато нередовностите или непълнотите по ал. 1 не са отстранени в срок, административният орган прекратява производството.“

**Тема 4: „Електронни административни услуги по устройство на територията.
Дигитализация на инвестиционния процес“
Обучителен модул 2 «Устройство на територията»**

ОТ ПРЕХОДНИТЕ И ЗАКЛЮЧИТЕЛНИ РАЗПОРЕДБИ към ЗИД на ЗУТ

(ДВ, бр. 25 от 2019 г., изм., бр. 17 от 2020 г., бр. 16 от 2021 г.)

§ 49. Издадените и одобрените до влизането в сила на този закон актове и документи по чл. 5а се публикуват на интернет страниците на съответните ведомства в едногодишен срок от влизането в сила на този закон.

§ 50. (1) В двегодишен срок от влизането в сила на този закон министърът на регионалното развитие и благоустройството създава информационен **Портал за устройството на територията**.

(2) (Изм. – ДВ, бр. 16 от 2021 г.) Порталът за устройството на територията е централна, публична уеб-базирана информационна система, която осигурява публикуването на проектите на устройствените планове, на техните изменения и влезлите в сила планове.

(3) В Портала за устройството на територията се създава раздел, в който се вписват физическите и юридическите лица, на които е възложено от държавата или общините да изработят проекти на устройствени планове и инвестиционни проекти, както и размера на възнаграждението им.

(4) Министърът на регионалното развитие и благоустройството издава наредба за условията и реда за публикуване на актовете и документите в Портала за устройството на територията.

**Тема 4: „Електронни административни услуги по устройство на територията.
Дигитализация на инвестиционния процес“
Обучителен модул 2 «Устройство на територията»**

§ 84. До създаването на Единния публичен регистър по чл. 5а компетентните органи по чл. 3, 4 и 5 и Дирекцията за национален строителен контрол публикуват издадените актове по досегашния ред.

§ 85. Наредбите по чл. 2а и 5а се приемат в едногодишен срок от влизането в сила на този закон.

По 2а е наредбата за Общите правила за организацията на административното обслужване по ЗУТ, приета от Министерския съвет.

Измененията и допълненията в ЗУТ с ДВ. бр. 16 от 2021 г., касаещи Единния публичен регистър по устройство на територията по чл. 5а. (ЕПР), са следните:

1. В чл. 3, ал. 4, чл. 4, ал. 4 и чл. 5, ал. 5 от ЗУТ - Министърът на регионалното развитие и благоустройството/Областният управител/ Кметът на общината - организира поддържането на архив на одобрените устройствени планове и измененията им, архив на издадените строителни книжа и организира публикуването и поддържането в актуален вид на информацията в **Единния публичен регистър по устройство на територията по чл. 5а.**

Тема 4: „Електронни административни услуги по устройство на територията.
Дигитализация на инвестиционния процес“
Обучителен модул 2 «Устройство на територията»

2. Публикуват се в Единният публичен регистър по устройство на територията по чл. 5а:

- Разрешенията за поставяне по чл. 56, ал. 2 от ЗУТ, съгласно чл. 56, ал. 13 от ЗУТ;
- Разрешенията за поставяне по чл. 57, ал. 1 от ЗУТ, съгласно чл. 57, ал. 6 от ЗУТ;
- Заповедите за премахване на преместваем обект по чл. 57а, ал. 3 от ЗУТ, съгласно чл. 57а, ал. 3 от ЗУТ;
- Разрешенията по чл. 124 и 124а от ЗУТ, съгласно чл. 124б, ал. 1 от ЗУТ;
- Решението на общинския съвет за одобряване на общия устройствен план, съгласно чл. 127, ал. 6 от ЗУТ;
- Решението на МЗ за одобряване на нов общ устройствен план на Столичната община, както и изменения в действащия общ устройствен план, съгласно чл. 127, ал. 8 от ЗУТ;
- Заповедта на министъра на регионалното развитие и благоустройството за одобряване на Общ устройствен план за селищни образувания с национално значение, съгласно чл. 127, ал. 10 от ЗУТ;
- Решенията на общинския съвет за одобряване на подробен устройствен план по чл. 129, ал. 1 от ЗУТ, съгласно същият член;

Тема 4: „Електронни административни услуги по устройство на територията. Дигитализация на инвестиционния процес“

Обучителен модул 2 «Устройство на територията»

-Заповедите (по чл. 129, ал. 2 от ЗУТ) на кмета на общината за одобряване на подробен устройствен план в обхват до един квартал, а в Столичната община и в градовете с районно деление – в обхват до три квартала, както и за поземлени имоти извън границите на населени места и селищни образувания, включително за необходимите за тях елементи на техническата инфраструктура, подробният устройствен план по чл. 81, ал. 5, както и подробният устройствен план, предвиждащ задънени улици с дължина до 100 м, по чл. 129, ал. 2 от ЗУТ, съгласно чл. 129, ал. 2 от ЗУТ.

-Заповедите по чл. 129, ал. 3 от ЗУТ (съгласно чл. 129, ал. 4 от ЗУТ) за одобряване на ПУП на:

1. областния управител - за обекти с обхват повече от една община или за обекти с регионално значение;

2. министъра на регионалното развитие и благоустройството за:

а) обекти с обхват повече от една област;

б) обекти с национално значение и/или национални обекти;

в) републиканските пътища, железопътните магистрали и железопътните линии.

-Заповедите по чл. 135, ал. 3 и 5 от ЗУТ, съгласно чл. 135, ал. 7 от ЗУТ;

- Разрешенията за промяна на предназначението по чл. 147а, ал. 1 от ЗУТ, съгласно чл. 147а, ал. 2 от ЗУТ;

Тема 4: „Електронни административни услуги по устройство на територията. Дигитализация на инвестиционния процес“

Обучителен модул 2 «Устройство на територията»

- Разрешенията за строеж по чл. 148,ал. 2 и ал. 3, т. 1 и 2 от ЗУТ, съгласно чл. 148, ал. 15 от ЗУТ;
- Издадените от началника на ДНСК удостоверения за упражняване на дейностите по чл. 166, ал. 1, т. 1 от ЗУТ, съгласно чл. 166, ал. 2 от ЗУТ;
- Издадените технически паспорти, съгласно чл. 176а, ал. 5 от ЗУТ;
- Разрешенията за ползване, съгласно чл. 177, ал. 2 от ЗУТ;
- Удостоверенията за въвеждане в експлоатация, съгласно чл. 177, ал. 3 от ЗУТ;
- Заповедите за премахване на незаконни строежи на началника на ДНСК, съгласно чл. 225, ал. 1 от ЗУТ;
- Заповедите за премахване на незаконни строежи на кметът на общината, съгласно чл. 225а, ал. 1 от ЗУТ.

При създаването на регламента в ЗУТ за публичните регистри от 2017 г. се повдигна въпроса с наличието на лични данни в тях. Отношение взе Комисията за защита на личните данни, като съгласно Становището им от 07.07.2017 г., регистрите следва да се публикуват, **без лични данни като: ЕГН, адрес-постоянен/настоящ на физическите лица възложители, подписите съдържащи се в документите, три имена**, т.е. възложителите да бъдат вписани само с име и фамилия.

**Тема 4: „Електронни административни услуги по устройство на територията.
Дигитализация на инвестиционния процес“
Обучителен модул 2 «Устройство на територията»**

4.3. ДИГИТАЛИЗАЦИЯ НА ИНВЕСТИЦИОННИЯ ПРОЦЕС

Глаголът „дигитализирам“ е използван за първи път през 1953 година. Днес „дигитализация“ („цифровизация“) означава преобразуване на аналогова информация под каквато и да било форма (текст, снимков материал, глас и др.) в дигитална (цифрова) форма чрез електронни устройства (скенери, камери и т.н.), така че информацията да може да се обработва, съхранява и предава чрез цифрови схеми, оборудване и мрежи. Друго значение на тази дума е интегрирането на дигитални технологии (като цифровата телевизия) в ежедневието чрез дигитализация на всичко, което може да бъде цифровизирано.

Дигитална трансформация преди всичко е организационна промяна, породена от развитието и приложението на дигиталните иновации. В публичния сектор това е промяна на нормативната уредба.

Основната пречка за бърза дигитална трансформация е дигиталното неравенство. Необходимо е значително подобряване на:

- информационни технологии за по-добро управление;
- технологично обезпечаване;
- дигитална компетенция.

Тема 4: „Електронни административни услуги по устройство на територията. Дигитализация на инвестиционния процес“ Обучителен модул 2 «Устройство на територията»

Повече информация за ЕАУ и дигитализацията може да се запознаете с епизодите на „Цифрова администрация“ на Институт па публична администрация-<https://www.ipa.government.bg/podcast>

ipa.government.bg/bg/podcast?page=1

ИНСТИТУТ ПО ПУБЛИЧНА АДМИНИСТРАЦИЯ

ЗА НАС ОБУЧЕНИЯ ФОРУМИ ПРОЕКТИ САФ ПУБЛИКАЦИИ ВХОД СИСТЕМА

ЦИФРОВА АДМИНИСТРАЦИЯ

ЕВРОПЕЙСКИ СЪЮЗ
ЕВРОПЕЙСКИ СОЦИАЛЕН ФОНД

2030

ИНСТИТУТ ПО ПУБЛИЧНА АДМИНИСТРАЦИЯ

ДОБРО УПРАВЛЕНИЕ

ПОДКАСТ ЗА ЕКСПЕРТИ И РЪКОВОДИТЕЛИ

епизод 1

Big Data - епизод 1

00:00 24:30

**Тема 4: „Електронни административни услуги по устройство на територията.
Дигитализация на инвестиционния процес“
Обучителен модул 2 «Устройство на територията»**

Дигитализацията на инвестиционния процес следва да обхване всички аспекти на инвестиционното проектиране, както и основата му-устройственото планиране. За нуждите на предварителните проучвания и изготвянето на заданието за проектиране е необходим набор от данни, които са нужни в електронен вид, и ако не се съхраняват/предоставят така от съответните администрации, то трябва да се дигитализират.

Общо казано за дигиталната трансформация на инвестиционния процес следва да:

- Се създаде нормативна уредба
- Да е наличен ресурс /финансов, времеви, кадрови/ за:
 - ✓ Дигитализация на техническите архиви на общините и администрациите, издаващи актове по ЗУТ;
 - ✓ Създаване на ГИС с геореферирани база данни за всеки един поземлен имот.

**Тема 4: „Електронни административни услуги по устройство на територията.
Дигитализация на инвестиционния процес“
Обучителен модул 2 «Устройство на територията»**

Географските информационни системи (ГИС) представлява съвкупност от компютърен софтуер и хардуер за създаване, съхраняване, обработка, анализ, визуализиране и споделяне на геореферирана информация. Географските информационни системи съчетават пространственото местоположение на обектите с описателната информация за тях. Комбинирането и визуализирането на тези данни в слоеве подпомага по-доброто разбиране на събитията и взаимовръзките между обектите. Какви слоеве с информация ще бъдат съчетани, зависи от задачата, която искаме да разрешим с ГИС.

ГИС могат да бъдат разглеждани в три основни аспекта:

- База от данни - В основата си ГИС се базира на структурирана база от данни, представяща поведението и взаимовръзките на обектите в реалния свят.
- Карти - В ГИС среда данните могат да бъдат визуализирани под формата на карти. Картите описват местоположението на обектите и пространствените взаимовръзки между тях. Те се явяват своеобразен “прозорец към базата от данни”.
- Модели - ГИС предоставя възможност за моделиране на заобикалящия ни свят по един нов, съвременен начин. Възможностите на ГИС за анализ и моделиране на комплексна информация са изключително ценни при изследване развитието на процесите и явленията, анализиране на рисковете, разпознаване на благоприятните възможности и заплахите около нас.

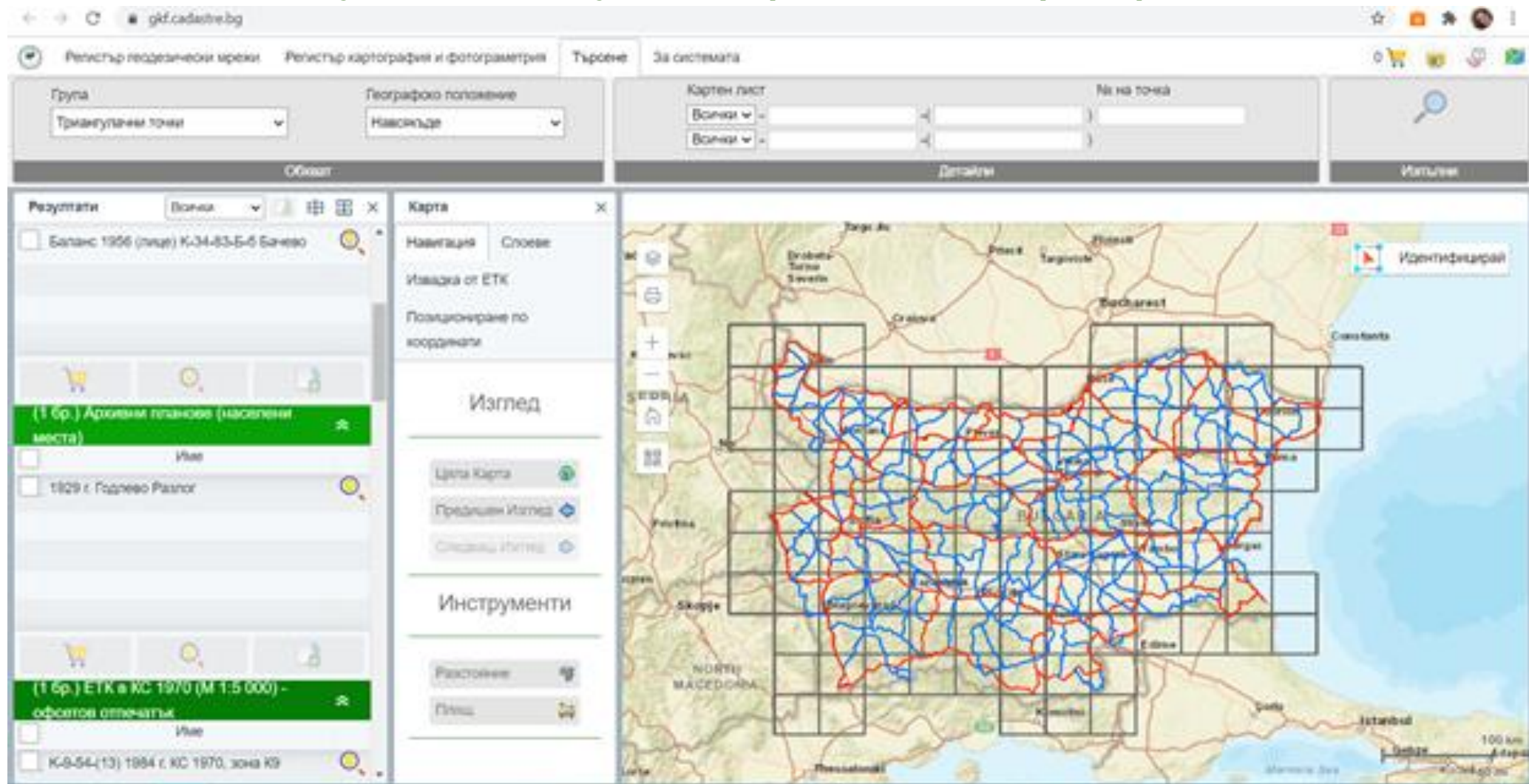
Тема 4: „Електронни административни услуги по устройство на територията.
Дигитализация на инвестиционния процес“
Обучителен модул 2 «Устройство на територията»

**4.3.1. ДОБРИ ПРИМЕРИ В БЪЛГАРИЯ ЗА ГЕОРЕФЕРЕНТНА
ДИГИТАЛИЗАЦИЯ СА:**

Тема 4: „Електронни административни услуги по устройство на територията. Дигитализация на инвестиционния процес“ Обучителен модул 2 «Устройство на територията»

The screenshot displays the homepage of the Agency for Geodesy, Cartography and Cadastre (KAIС). The browser address bar shows the URL kais.cadastre.bg/bg. The main header features the agency's logo and name in Bulgarian: "АГЕНЦИЯ ПО ГЕОДЕЗИЯ, КАРТОГРАФИЯ И КАДАСТЪР" and "Кадастрално-административна информационна система". A secondary header includes a language switcher ("switch to English"), a help link ("Помощ"), and a link for visually impaired users ("За незрящи"). The primary navigation menu contains: "КАРТА", "УСЛУГИ", "ЖАЛБИ И ВЪЗРАЖЕНИЯ", "ПРОВЕРКА НА СТАТУС", and "КАК ДА...". On the right side of the navigation, there are links for "Вход" (Login) and "Регистрация" (Registration). The main content area is dominated by a large banner for the "Кадастрална карта на България" (Cadastral map of Bulgaria) with a "ВИЖ" (View) button. Below this banner are four service tiles, each with a title, a subtitle, and an icon: 1. "Заявление за услуги Кадастър" (Service application Cadastre) with a map of Bulgaria icon. 2. "Заявление за услуги Геокартфонд" (Service application Geocartfund) with a map and location pin icon. 3. "Заявление за услуги Правоспособност" (Service application Legal capacity) with a document and location pin icon. 4. "Автоматично генерирани Справки" (Automatically generated Extracts) with an open book icon.

Тема 4: „Електронни административни услуги по устройство на територията. Дигитализация на инвестиционния процес“ Обучителен модул 2 «Устройство на територията»



Тема 4: „Електронни административни услуги по устройство на територията. Дигитализация на инвестиционния процес“

Обучителен модул 2 «Устройство на територията»

The screenshot shows the iSofMap web application interface. At the top, there is a browser address bar with the URL isofmap.bg. Below the browser bar, the iSofMap logo is visible, along with a search bar containing the text "Търсене...". To the right of the search bar, there are navigation links: "За нас", "Помощ", "Контакти", and "Електронни услуги".

On the left side, there is a vertical menu with a list of map layers, each with a checkbox and a dropdown arrow:

- Схеми ОУП
- Изображения
- Адреси
- Кадастрален план, предхождащ КККР
- Кадастрална карта
- Регулация
- Застрояване
- Карта на възстановената собственост
- Ръчни скици и хандриси
- Паметници на културата
- Велоалеи
- Зони
- Строителни разрешения
- Шумова карта

The main map area displays a cadastral map of a city block in Sofia, Bulgaria. The map shows various streets and buildings, with labels in Bulgarian such as "Московска", "ЦАР ОСВОБОДИТЕЛ", "Славянска", "Иван Вазов", "Ген. Гурко", "Париж", "Шипка", "15-ти ноември", "19-ти февруари", "Дунав", "Оборище", "Левски", "Раковски", "Септември", "Тобруджа", "Шишман", "Акса", and "Ракра". A scale bar at the bottom of the map indicates 200 meters.

At the bottom of the interface, there is a footer with the following information:

ГИС София | Общи условия на сайта | Кадастрална координатна система 2005 | X:4731062, Y:321798 | Мащаб: 1:2 500

Тема 4: „Електронни административни услуги по устройство на територията. Дигитализация на инвестиционния процес“ Обучителен модул 2 «Устройство на територията»

The screenshot shows the website sipbg.gov.bg/SIP.Experts/. The navigation bar includes links for "Начало", "Регистър на дейностите", "Регистър на обявленията", "е-Услуги", "Уеб ГИС модул", "Профил", and "За системата". The page features logos for "ДОБРО УПРАВЛЕНИЕ", the European Union, and the Bulgarian Republic. A central text block describes the system as a GIS-based platform for the "Single Information Point" project, funded by the European Union. Below this, a section titled "ГИС базирана електронна платформа „Единна информационна точка“" contains four service tiles: "Планирани / текущи дейности по строителство, разполагане и монтаж на физическа инфраструктура" (76 actions), "Процедури и практика по ЗЕСМФИ", "Обявления за предоставяне на права за достъп до и съвместно ползване на физическа инфраструктура" (48 announcements), and "Електронни услуги". On the right, a "Вход в системата" (Login) panel shows the user "Здравей, Стояна Чавдарова" with login options for "Изход", "Промяна на парола", and "Заявка за регистрация".

Единна информационна точка (ЕИТ)- <https://sipbg.gov.bg/SIP.Experts/>

Тема 4: „Електронни административни услуги по устройство на територията. Дигитализация на инвестиционния процес“ Обучителен модул 2 «Устройство на територията»

Navigation menu: Начало, Регистър на дейностите, Регистър на обявленията, е-Услуги, **Уеб ГИС модул**, Профил, За системата

Tools: Правоъгълник, Полигон, Разстояние, Площ, Базови карти (OpenStreetMap, Topographic, Imagery with Labels, Light Gray Canvas, No basemap), Данни (Зареждане на данни), Търсене (Тип инфраструктура, територия, организация, ключова дума)

Map: Карта, Powered by Esri

	Име на оператор	Име на дейността	Статус на дейнос...	Вид дейност	Дата на започване	Очаквана дата н...	Вид физическа и...	Физическа инфра...
▶	Община Враца	Разкопаване на у...	планирани	Строителство	01.04.2020	30.06.2020	Електропренос...	тротоарен участъ...
▶	Община Враца	Сградно водопро...	планирани	Строителство	24.01.2020	24.02.2020	Канализационна ...	участък от Уличн...
▶	Община Враца	изграждане на С...	планирани	Строителство	24.01.2020	24.02.2020	Канализационна ...	участк от улично ...

Единна информационна точка (ЕИТ)- <https://sipbg.gov.bg/SIP.Experts/>

**Тема 4: „Електронни административни услуги по устройство на територията.
Дигитализация на инвестиционния процес“
Обучителен модул 2 «Устройство на територията»**

4.3.2. ДИГИТАЛИЗАЦИЯ ПО ЗУТ

Закона за изменение и допълнение на Закона за устройство на територията обн. - ДВ, бр. 13 от 2017 г. направи първите стъпки към създаването на публичните регистри на ЗУТ, както и изменението на чл. 144, ал. 1, т. 3 от ЗУТ, с което се регламентира, че за съгласуване и одобряване на инвестиционните проекти се представят: инвестиционен проект – две копия от инвестиционния проект в обхват и съдържание, определени с наредбата по чл. 139, ал. 5 на хартиен и електронен носител, като форматът на записа на цифровите копия на инвестиционните проекти и на документите и данните към тях се определят с наредбата по чл. 139, ал. 5;

Редакция, след ДВ, бр. 16 от 2021 г.: **„два екземпляра на хартиен носител и един екземпляр на електронен носител, като форматът на записа на електронния носител на инвестиционния проект и на документите и данните към него се определят с наредбата по чл. 139, ал. 5“ – чл. 144, ал. 1, т. 4 от ЗУТ.**

През лятото на 2017 г. се свика работна група при МРРБ за изменение на наредбата по чл. 139, ал. 5 от ЗУТ - Наредба № 4 от 2001г. за обхвата и съдържанието на инвестиционните проекти, във връзка с определяне на **форматът на записа на електронния носител на инвестиционния проект.**

**Тема 4: „Електронни административни услуги по устройство на територията.
Дигитализация на инвестиционния процес“
Обучителен модул 2 «Устройство на територията»**

Прие се текста в наредбата да е:

„Всяка част на инвестиционния проект се предава от проектанта на възложителя в две копия на хартиен носител и едно на електронен носител. Цифровите копия на инвестиционните проекти и на документите и данните към тях се представят във формат PDF в отделни файлове за всяка проектна част с максимална големина на всеки файл до 150 MB. Цифровите копия се създават чрез преобразуване на файловете формати на софтуерното приложение, с което е изработена проектната част, в посочения PDF формат, или чрез сканиране на хартиения носител.

(2) Проектантът носи отговорност за съответствието между копията на хартиен и на електронен носител. При установяване на несъответствие между проекта на хартиен и на електронен носител за верен се приема проекта на хартиен носител.”

За съжаление, поради възникване на други предложения за изменение на надредната, министъра на РРБ още не е изпълнил задължението си от 2017 г. и не е изменил наредбата, с цел определяне на формат на дигиталния инвестиционен проект.